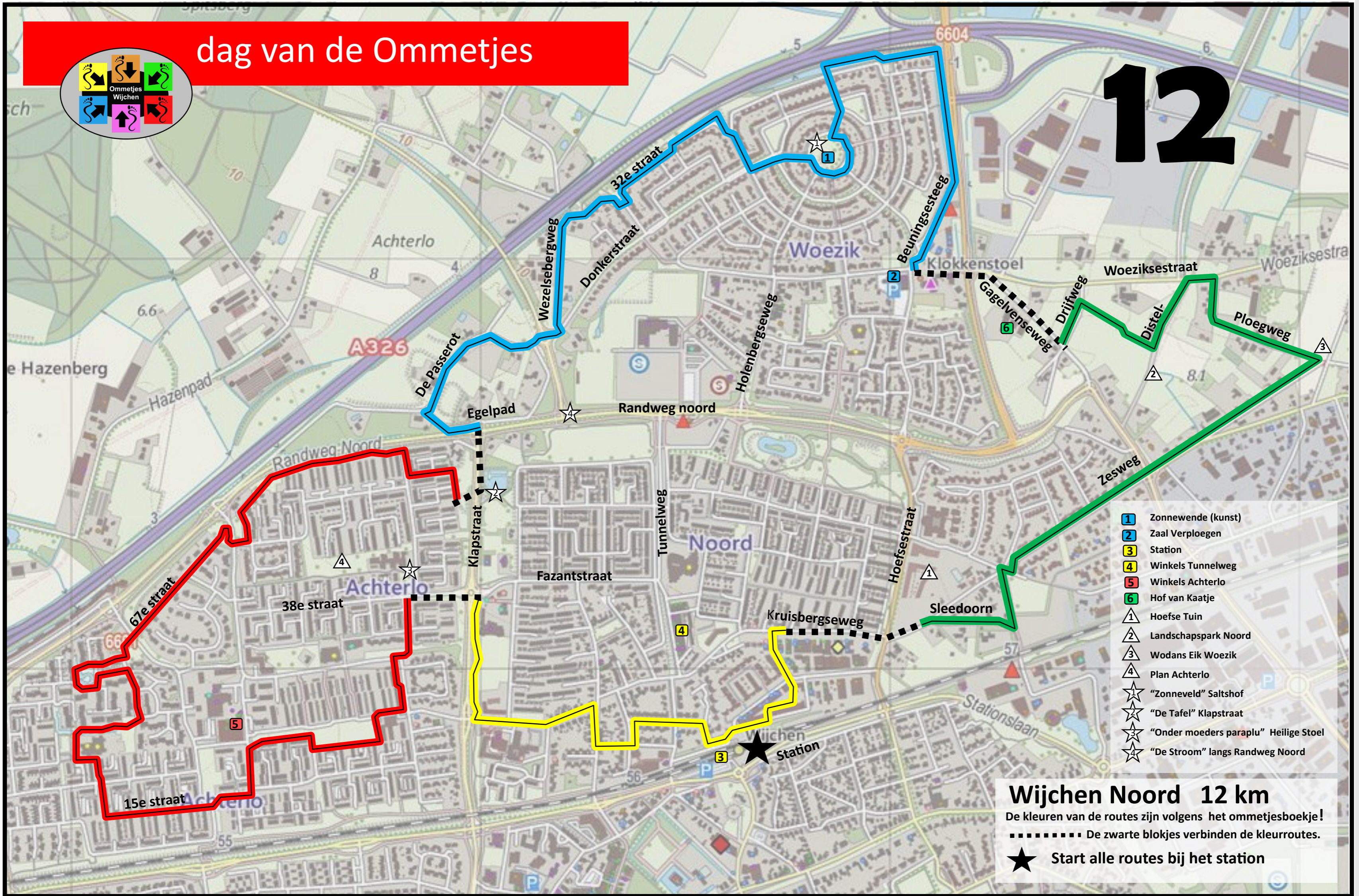


dag van de Ommetjes

12



- 1 Zonnewende (kunst)
- 2 Zaal Verploegen
- 3 Station
- 4 Winkels Tunnelweg
- 5 Winkels Achterlo
- 6 Hof van Kaatje
- 1 Hoefse Tuin
- 2 Landschapspark Noord
- 3 Wodans Eik Woezik
- 4 Plan Achterlo
- ☆ "Zonneveld" Saltshof
- ☆ "De Tafel" Klapstraat
- ☆ "Onder moeders paraplu" Heilige Stoel
- ☆ "De Stroom" langs Randweg Noord

Wijchen Noord 12 km
De kleuren van de routes zijn volgens het ommetjesboekje!
..... De zwarte blokjes verbinden de kleurroutes.
★ Start alle routes bij het station

route NOORD 12

START: Station Wijchen





- loop richting “ALLES=” en volg de GELE route naar LINKS
- route GEEL
- VERBINDING route GEEL naar route ROOD bij rotonde Klapstraat/Fazantstraat
- ga bij de rotonde LINKS en volg de RODE pijlen
- steek Straat 39 over en volg de RODE route
- route ROOD
- VERBINDING route ROOD naar route BLAUW bij dierenparkje Klapstraat
- ga aan eind van het dierenparkje naar RECHTS het zandpaadje op, volg de BLAUWE pijlen
- ga naar LINKS over het fietspad langs de Klapstraat
- steek de Randweg over en ga naar LINKS, volg de BLAUWE route
- route BLAUW
- VERBINDING route BLAUW en route GROEN bij “Vrienden eetcafé”
- ga op de kruising LINKS en volg de GROENE pijlen
- ga ruim 100 m na “Hof van Katje” LINKS (Drijfweg) en volg de GROENE route
- route GROEN
- VERBINDING route GROEN en route GEEL bij “Hoefse Tuin”
- einde Sleedoornweg schuin oversteken en naar LINKS over het voetpad
- steek Hoefsestraat over en neem het voetpad aan de linkerkant van de Kruisbergseweg
- steek de Kraanvogelstraat over, ga LINKS en volg de GELE route
- route GEEL
- bij “ALLES=” kom je terug aan de noordzijde van het station


VERBINDING = ■■■■■■■■■■

BIJZONDERHEDEN onderweg

Hoefse Tuin:  nieuwbouwwijkje in Wijchen Noord

Landschapspark Woezik:  Al heel lang wonen hier mensen, vooral als keuterboer. Nog steeds zie je de mengeling van landbouw en veeteelt. Opvallend zijn hier en daar restanten van boereenerfbeplanting. Tot in de 20^{ste} eeuw was dit het buitengebied van het toen nog zelfstandige kerkdorp Woezik. Door de wijken Saltshof en Hofsedam is het aangesloten bij Wijchen.

Woezik:  de ‘plek van Modan’ of ‘Wodans Eik’. In de 12^{de} eeuw schenkt keizer Hendrik IV ‘Wonsick’ aan graaf Allard. In de 13^{de} eeuw wordt in ‘Wuzeke’ een stiftboerderij gesticht. In de 16^{de} eeuw is het ‘Woesikker Sand’ een verzamelplaats om te strijden tegen de Spanjaarden.

Achterlo: Plan ‘Achterlo’  was het grootste uitbreidingsplan van Wijchen. Er was voorzien in 2.100 woningen, verspreid over 3 wijken (Kraaijenberg, Homberg en Heilige Stoel), genoemd naar boerderijen die daar waren/zijn. De straten zijn aangeduid met nummers i.p.v. namen. Achterlo was oorspronkelijk een onverhard pad tussen Wijchen Noord en het Leurse Bos. Het gebied stond toen ‘s wineters regelmatig onder water.

KUNST onderweg:

‘Zonneveld’  (een soort uurwerk) van Jan van IJzendoorn (1996) in Saltshof.

“De Tafel”  (Klaas Gubbel 1994) aan de Klapstraat.

“Onder moeders paraplu”  (Ed van Teeseling 1973) op plantsoen bij 39^{ste} Straat

“De Stroom”  (Paul de Kort 2004) 7 objecten langs de Randweg.