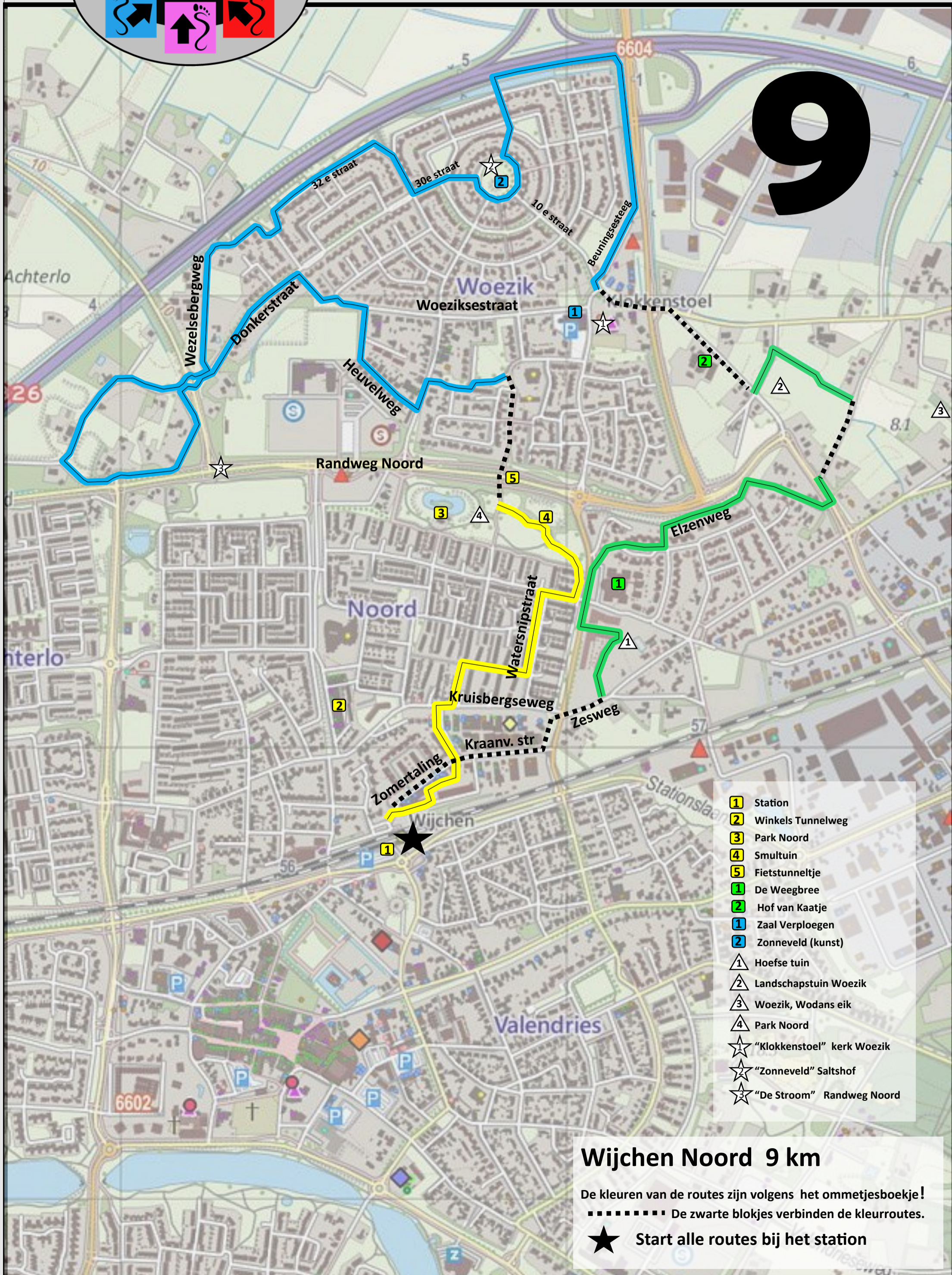


dag van de Ommetjes



9



Wijchen Noord 9 km

De kleuren van de routes zijn volgens het ommetjesboekje!

..... De zwarte blokjes verbinden de kleurroutes.

★ Start alle routes bij het station

route **NOORD 9**

START: Station Wijchen





- VERBINDING van STATION naar route GROEN
- loop richting "ALLES=" en ga rechts
- loop links van appartementengebouw de Zomertaling in
- ga bij asfaltweg RECHTDOOR (Kraanvogelstraat)
- ga bij "tango" LINKS over het voetpad
- ga bij de kruising naar RECHTS en neem het klinkervoetpad
- aan het eind van het klinkervoetpad naar LINKS en volg de GROENE route
- route GROEN
- VERBINDING in route GROEN aan Gagelvenseweg
- neem vanaf het fietspad de onverharde weg naar RECHTS (Distelweg)
- bij bord "Landschapspark Woezik" naar LINKS en volg de GROENE route
- route GROEN
- VERBINDING route GROEN naar route BLAUW bij "Vrienden eetcafé"
- aan eind Drijfweg naar RECHTS en volg BLAUWE pijlen
- op kruising bij "Vrienden eetcafé" naar RECHTS en volg BLAUWE route
- route BLAUW
- VERBINDING route BLAUW en route GEEL bij oude Paschalisschool
- ga op splitsing van fietspaden naar RECHTS en volg GELE pijlen
- ga na tunneltje en oversteken van fietspad naar LINKS (onverhard pad) en volg de GELE route
- route GEEL
- bij "ALLES=" kom je terug aan de noordzijde van het station


VERBINDING = ■■■■■■■■

BIJZONDERHEDEN onderweg




Hoefse Tuin:  1 nieuwbouwwijkje in Wijchen Noord

Landschapspark Woezik:  2 Al heel lang wonen hier mensen, vooral als keuterboer. Nog steeds zie je de mengeling van landbouw en veeteelt. Opvallend zijn hier en daar restanten van boerenerf beplanting. Tot in de 20^{ste} eeuw was dit het buitengebied van het toen nog zelfstandige kerkdorp Woezik. Door de wijken Saltshof en **Hofsedam** is het aangesloten bij Wijchen.

Woezik: de 'plek van Wodan' of 'Wodans Eik'.  3 In de 12^{de} eeuw schenkt keizer Hendrik IV 'Wonsick' aan graaf Allard. In de 13^{de} eeuw wordt in 'Wuzeke' een stiftboerderij gesticht. In de 16^{de} eeuw is het 'Woesikker Sand' een verzamelaarsplaats om te strijden tegen de Spanjaarden.

Park Noord:  4 2.5 ha groen, tussen Randweg, Pauwstraat-Zwanensingel en Hoefsestraat. In het deel langs de Zwanensingel vind je groenstroken, grasvelden en speelbosjes. Er is een vijver, restant van de Startven, met in midden een eilandje waar veel vogels nestgelegenheid vinden. Stichting Weijpark heeft een speelgelegenheid gecreëerd aan de kant van de Hoefsestraat. Langs de Pauwstraat is het terrein open, waar grotere evenementen kunnen worden gehouden.

KUNST onderweg:

- "Klokkenstoel"  1 Woezik bij kerk Woezik
- "Zonneveld"  2 (een soort uurwerk) van Jan van IJendoorn (1996) in Saltshof.
- "De Stroom"  3 (Paul de Kort 2004) 7 objecten langs de Randweg.